筑前町基本図３４

1:2,500

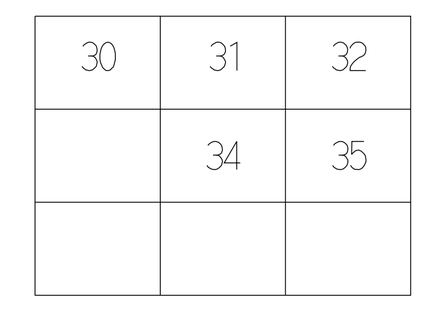

行政区画

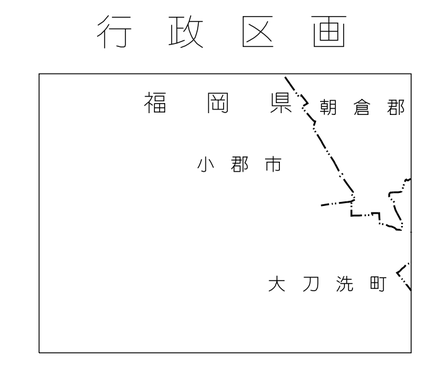

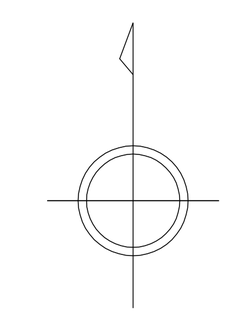

記号

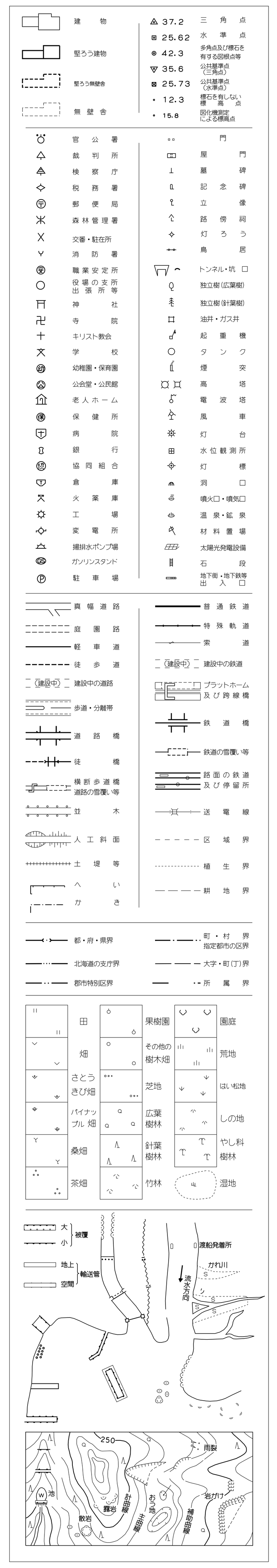

筑前町

座標系は平成14年国土交通省告示第９号の規定
による第Ⅱ座標系
投影は横メルカトル図法
図郭に表示してある座標値はキロメートル単位
高さの基準は東京湾の平均海面
等高線の間隔は２メートル
平面直角座標値は世界測地系2011に対応

国際航業株式会社調製

撮影　平成１６年１１月　　Ｃ１－１１０７－１１１０
測図　平成１７年　２月　　ステレオプロッタＡ８
現調　平成１６年１２月

撮影　令和５年６月　　Ｃ１－０３１３－０３１７
測図　令和６年３月　　SUMMIT
現調　令和５年８月

「この測量成果は、国土地理院長の承認及び助言を得て同院所管の測量標及び
測量成果を使用して得たものである。（承認番号）平１６　九公　第３０９号」

「この測量成果は、国土地理院長の承認を得て同院所管の測量標及び
測量成果を使用して得たものである。（承認番号）令５九公第１２５号」