

1:2,500

### 筑前町基本図 3 1

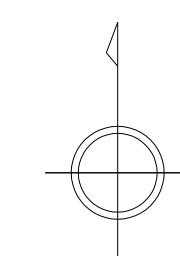



国際航業株式会社調製

撮影 平成16年11月 C1-1107-1110  
 測図 平成17年2月 ステレオプロッタA8  
 現調 平成18年12月  
  
 撮影 令和5年6月 C1-0315-0322  
 測図 令和5年3月 C2-0296-0301  
 現調 令和5年8月 SUMMIT

0 50 100 200 300 400 500m 1:2,500

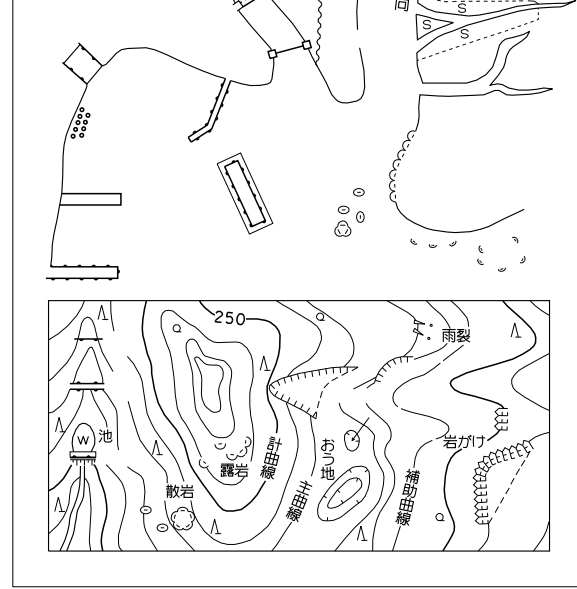
25	26	27
30	31	32
34	35	



#### 記号

▲	37.2	三角点	●	神社
△	25.0	三角点	○	公園
◆	42.3	三角点	○	公園
◇	35.0	三角点	○	公園
◇	20.0	三角点	○	公園
◇	15.0	三角点	○	公園
◇	10.0	三角点	○	公園
◇	5.0	三角点	○	公園
◇	0.0	三角点	○	公園
○	37.2	三角点	○	公園
○	25.0	三角点	○	公園
○	42.3	三角点	○	公園
○	35.0	三角点	○	公園
○	20.0	三角点	○	公園
○	15.0	三角点	○	公園
○	10.0	三角点	○	公園
○	5.0	三角点	○	公園
○	0.0	三角点	○	公園

○	田	畑	雑穀	園地	池	沼
○	畑	園地	池	沼	田	畑
○	園地	池	沼	田	畑	園地
○	池	沼	田	畑	園地	池
○	沼	田	畑	園地	池	沼
○	田	畑	園地	池	沼	田
○	畑	園地	池	沼	田	畑
○	園地	池	沼	田	畑	園地
○	池	沼	田	畑	園地	池
○	沼	田	畑	園地	池	沼



筑前町

本図は平成16年国土交通省告示第9号の規定による第1段階系  
 測図はメートル法  
 測図に使用した測点標高はメートル単位  
 測定の基準は東京湾の平均海面  
 等高線の間隔は2メートル  
 平面直角座標は世界測系2011に対応

「この測量成果は、国土地理院長の承認及び助言を得て同院所管の測量標及び  
 測量成果を使用して得たものである。(承認番号)平16 九公 第309号」  
  
 「この測量成果は、国土地理院長の承認を得て同院所管の測量標及び  
 測量成果を使用して得たものである。(承認番号)令和5九公第125号」