1：2，500

筑　前　町　基　本　図　7

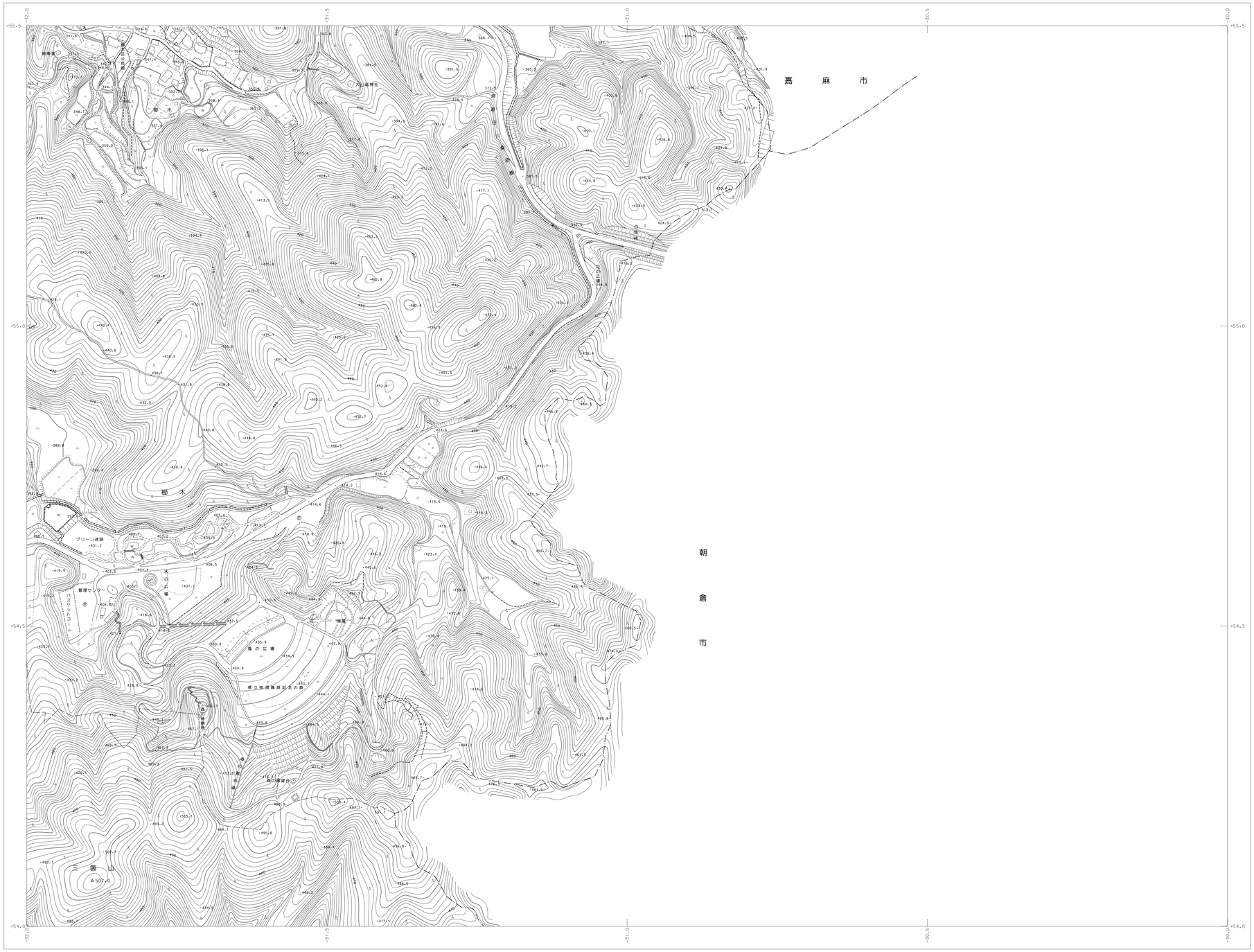

国際航業株式会社調製

筑前町

2	3	
6	7	
12	13	

行政区画



記号



座標系は平成14年国土交通省告示第９号の規定による第Ⅱ座標系
投影は横メルカトル図法
図郭に表示してある座標値は十キロメートル単位
高さの基準は東京湾の平均海面
等高線の間隔は２メートル
平面直角座標値は世界測地系2011に対応

撮影　平成１６年１１月　Ｃ１－１１０７－１１１０
測図　平成１７年　２月　ステレオプロッタＡ８
現調　平成１６年１２月

撮影　令和５年６月　Ｃ７－００１２－００１５
　　Ｃ８－０００５－０００８
測図　令和６年３月　ＳＵＭＭＩＴ
現調　令和５年８月

1:2,500

0　50　100　200　300　400　500m

「この測量成果は、国土地理院長の承認及び助言を得て同院所管の測量標及び測量成果を使用して得たものである。（承認番号）平１６　九公　第３０９号」

「この測量成果は、国土地理院長の承認を得て同院所管の測量標及び測量成果を使用して得たものである。（承認番号）令５九公第１２５号」