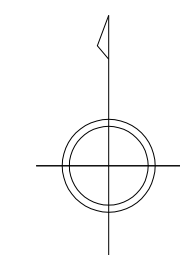
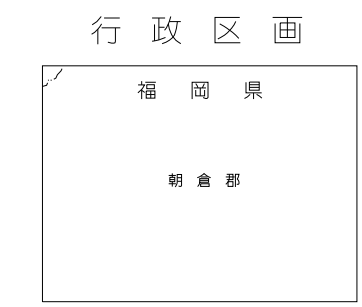


1:2,500

筑前町基本図 5



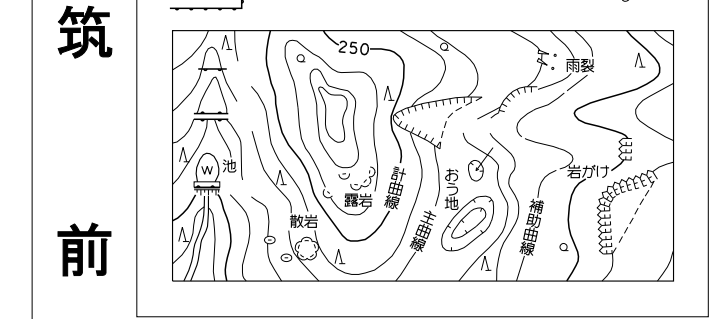
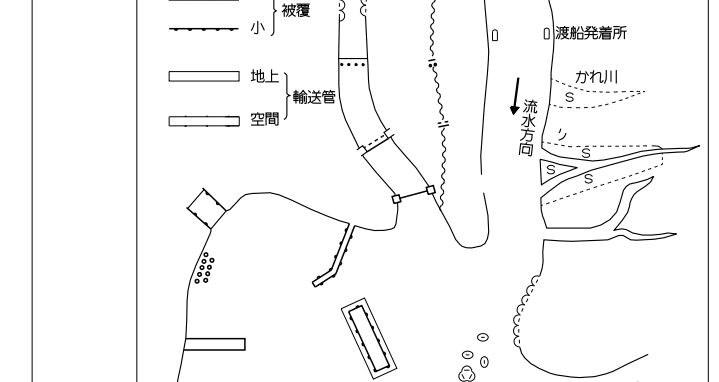
1	2	
4	5	6
10	11	12



記号

▲	標高37.2メートル	●	標高37.2メートル
△	標高25.62メートル	○	標高25.62メートル
◆	標高42.3メートル	◇	標高42.3メートル
◇	標高95.5メートル	◇	標高95.5メートル
◇	標高152.3メートル	◇	標高152.3メートル
◇	標高158.4メートル	◇	標高158.4メートル

田	田	田	田
畑	畑	畑	畑
雑草	雑草	雑草	雑草
森林	森林	森林	森林
水	水	水	水
池	池	池	池
川	川	川	川
道	道	道	道
橋	橋	橋	橋
電線	電線	電線	電線



国際航業株式会社調製

撮影 平成16年11月 C1-1107-1110
 測量 平成17年2月 ステレオプロッタA8
 現測 平成18年12月
 撮影 令和5年6月 05-0065-0067
 測量 令和5年6月 06-0022-0030
 現測 令和5年8月 07-0015-0018
 測量 令和6年3月 SUMMIT

0 50 100 200 300 400 500m
 1:2,500

「この測量成果は、国土地理院長の承認及び助言を得て同院所管の測量標及び測量成果を使用して得たものである。(承認番号) 平16 九公 第309号」
 「この測量成果は、国土地理院長の承認を得て同院所管の測量標及び測量成果を使用して得たものである。(承認番号) 希5九公第125号」

筑前町