1：2，500

筑　前　町　基　本　図　2



国際航業株式会社調製

撮影　平成１６年１１月　C1－1107－1110
測図　平成１７年　２月　ステレオプロッタA8
現調　平成１６年１２月

撮影　令和５年６月　C7－0015－0018
　　C8－0003－0005
測図　令和６年３月　SUMMIT
現調　令和５年８月

1:2,500

0　50　100　200　300　400　500m

「この測量成果は、国土地理院長の承認及び助言を得て同院所管の測量標及び測量成果を使用して得たものである。（承認番号）平１６　九公　第３０９号」

「この測量成果は、国土地理院長の承認を得て同院所管の測量標及び測量成果を使用して得たものである。（承認番号）令５九公第１２５号」

1	2	3
5	6	7

行政区画



記号



筑前町

座標系は平成14年国土交通省告示第９号の規定による第Ⅱ座標系
投影法横メルカトル図法
図郭に表示してある座標値は千キロメートル単位
高さの基準は東京湾の平均海面
等高線の間隔は２メートル
平面直角座標値は世界測地系2011に対応