

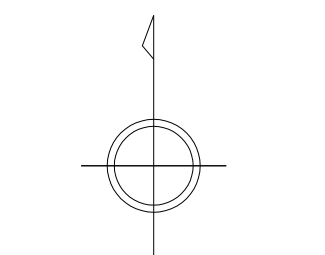
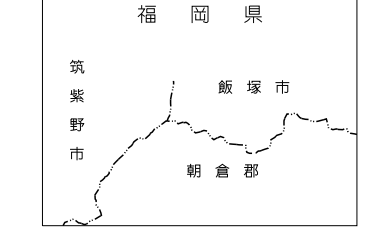
筑前町基本図 1

1 : 2,500



1	2
4	6

行政区画



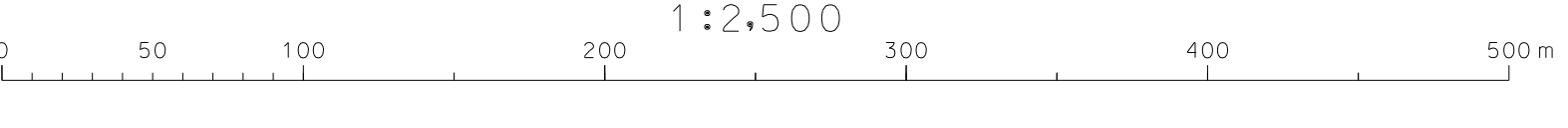
記号

△ 37.2	▽ 37.2
▽ 42.3	▽ 42.3
▽ 47.3	▽ 47.3
▽ 52.3	▽ 52.3
▽ 57.3	▽ 57.3
▽ 62.3	▽ 62.3
▽ 67.3	▽ 67.3
▽ 72.3	▽ 72.3
▽ 77.3	▽ 77.3
▽ 82.3	▽ 82.3
▽ 87.3	▽ 87.3
▽ 92.3	▽ 92.3
▽ 97.3	▽ 97.3
▽ 102.3	▽ 102.3
▽ 107.3	▽ 107.3
▽ 112.3	▽ 112.3
▽ 117.3	▽ 117.3
▽ 122.3	▽ 122.3
▽ 127.3	▽ 127.3
▽ 132.3	▽ 132.3
▽ 137.3	▽ 137.3
▽ 142.3	▽ 142.3
▽ 147.3	▽ 147.3
▽ 152.3	▽ 152.3
▽ 157.3	▽ 157.3
▽ 162.3	▽ 162.3
▽ 167.3	▽ 167.3
▽ 172.3	▽ 172.3
▽ 177.3	▽ 177.3
▽ 182.3	▽ 182.3
▽ 187.3	▽ 187.3
▽ 192.3	▽ 192.3
▽ 197.3	▽ 197.3
▽ 202.3	▽ 202.3
▽ 207.3	▽ 207.3
▽ 212.3	▽ 212.3
▽ 217.3	▽ 217.3
▽ 222.3	▽ 222.3
▽ 227.3	▽ 227.3
▽ 232.3	▽ 232.3
▽ 237.3	▽ 237.3
▽ 242.3	▽ 242.3
▽ 247.3	▽ 247.3
▽ 252.3	▽ 252.3
▽ 257.3	▽ 257.3
▽ 262.3	▽ 262.3
▽ 267.3	▽ 267.3
▽ 272.3	▽ 272.3
▽ 277.3	▽ 277.3
▽ 282.3	▽ 282.3
▽ 287.3	▽ 287.3
▽ 292.3	▽ 292.3
▽ 297.3	▽ 297.3
▽ 302.3	▽ 302.3
▽ 307.3	▽ 307.3
▽ 312.3	▽ 312.3
▽ 317.3	▽ 317.3
▽ 322.3	▽ 322.3
▽ 327.3	▽ 327.3
▽ 332.3	▽ 332.3
▽ 337.3	▽ 337.3
▽ 342.3	▽ 342.3
▽ 347.3	▽ 347.3
▽ 352.3	▽ 352.3
▽ 357.3	▽ 357.3
▽ 362.3	▽ 362.3
▽ 367.3	▽ 367.3
▽ 372.3	▽ 372.3
▽ 377.3	▽ 377.3
▽ 382.3	▽ 382.3
▽ 387.3	▽ 387.3
▽ 392.3	▽ 392.3
▽ 397.3	▽ 397.3
▽ 402.3	▽ 402.3
▽ 407.3	▽ 407.3
▽ 412.3	▽ 412.3
▽ 417.3	▽ 417.3
▽ 422.3	▽ 422.3
▽ 427.3	▽ 427.3
▽ 432.3	▽ 432.3
▽ 437.3	▽ 437.3
▽ 442.3	▽ 442.3
▽ 447.3	▽ 447.3
▽ 452.3	▽ 452.3
▽ 457.3	▽ 457.3
▽ 462.3	▽ 462.3
▽ 467.3	▽ 467.3
▽ 472.3	▽ 472.3
▽ 477.3	▽ 477.3
▽ 482.3	▽ 482.3
▽ 487.3	▽ 487.3
▽ 492.3	▽ 492.3
▽ 497.3	▽ 497.3
▽ 502.3	▽ 502.3
▽ 507.3	▽ 507.3
▽ 512.3	▽ 512.3
▽ 517.3	▽ 517.3
▽ 522.3	▽ 522.3
▽ 527.3	▽ 527.3
▽ 532.3	▽ 532.3
▽ 537.3	▽ 537.3
▽ 542.3	▽ 542.3
▽ 547.3	▽ 547.3
▽ 552.3	▽ 552.3
▽ 557.3	▽ 557.3
▽ 562.3	▽ 562.3
▽ 567.3	▽ 567.3
▽ 572.3	▽ 572.3
▽ 577.3	▽ 577.3
▽ 582.3	▽ 582.3
▽ 587.3	▽ 587.3
▽ 592.3	▽ 592.3
▽ 597.3	▽ 597.3
▽ 602.3	▽ 602.3
▽ 607.3	▽ 607.3
▽ 612.3	▽ 612.3
▽ 617.3	▽ 617.3
▽ 622.3	▽ 622.3
▽ 627.3	▽ 627.3
▽ 632.3	▽ 632.3
▽ 637.3	▽ 637.3
▽ 642.3	▽ 642.3
▽ 647.3	▽ 647.3
▽ 652.3	▽ 652.3
▽ 657.3	▽ 657.3
▽ 662.3	▽ 662.3
▽ 667.3	▽ 667.3
▽ 672.3	▽ 672.3
▽ 677.3	▽ 677.3
▽ 682.3	▽ 682.3
▽ 687.3	▽ 687.3
▽ 692.3	▽ 692.3
▽ 697.3	▽ 697.3
▽ 702.3	▽ 702.3
▽ 707.3	▽ 707.3
▽ 712.3	▽ 712.3
▽ 717.3	▽ 717.3
▽ 722.3	▽ 722.3
▽ 727.3	▽ 727.3
▽ 732.3	▽ 732.3
▽ 737.3	▽ 737.3
▽ 742.3	▽ 742.3
▽ 747.3	▽ 747.3
▽ 752.3	▽ 752.3
▽ 757.3	▽ 757.3
▽ 762.3	▽ 762.3
▽ 767.3	▽ 767.3
▽ 772.3	▽ 772.3
▽ 777.3	▽ 777.3
▽ 782.3	▽ 782.3
▽ 787.3	▽ 787.3
▽ 792.3	▽ 792.3
▽ 797.3	▽ 797.3
▽ 802.3	▽ 802.3
▽ 807.3	▽ 807.3
▽ 812.3	▽ 812.3
▽ 817.3	▽ 817.3
▽ 822.3	▽ 822.3
▽ 827.3	▽ 827.3
▽ 832.3	▽ 832.3
▽ 837.3	▽ 837.3
▽ 842.3	▽ 842.3
▽ 847.3	▽ 847.3
▽ 852.3	▽ 852.3
▽ 857.3	▽ 857.3
▽ 862.3	▽ 862.3
▽ 867.3	▽ 867.3
▽ 872.3	▽ 872.3
▽ 877.3	▽ 877.3
▽ 882.3	▽ 882.3
▽ 887.3	▽ 887.3
▽ 892.3	▽ 892.3
▽ 897.3	▽ 897.3
▽ 902.3	▽ 902.3
▽ 907.3	▽ 907.3
▽ 912.3	▽ 912.3
▽ 917.3	▽ 917.3
▽ 922.3	▽ 922.3
▽ 927.3	▽ 927.3
▽ 932.3	▽ 932.3
▽ 937.3	▽ 937.3
▽ 942.3	▽ 942.3
▽ 947.3	▽ 947.3
▽ 952.3	▽ 952.3
▽ 957.3	▽ 957.3
▽ 962.3	▽ 962.3
▽ 967.3	▽ 967.3
▽ 972.3	▽ 972.3
▽ 977.3	▽ 977.3
▽ 982.3	▽ 982.3
▽ 987.3	▽ 987.3
▽ 992.3	▽ 992.3
▽ 997.3	▽ 997.3

国際航業株式会社調製

撮影 平成 16 年 11 月 01-1107-1110
 測量 平成 17 年 2 月 ステレオプロッタA8
 現調 平成 18 年 12 月

撮影 令和 5 年 6 月 06-0022-0024
 測量 令和 6 年 3 月 07-0016-0019
 現調 令和 5 年 8 月 SUMMIT



「この測量成果は、国土地理院長の承認及び助言を得て同院所管の測量標及び測量成果を使用して得たものである。(承認番号) 平16 九公 第309号」

「この測量成果は、国土地理院長の承認を得て同院所管の測量標及び測量成果を使用して得たものである。(承認番号) 希5九公第125号」

本図は平成17年国土交通省告示第9号の規定による第1段標系
 投影は横メルカトル図法
 図面に表示してある座標値はメートル単位
 原点の基準は東京湾の平均海準
 等高線の間隔は2メートル
 平成国産院標は世界海図2011に対応